

MICROZONAZIONE SISMICA

Carta delle frequenze fondamentali dei terreni








scala 1:10.000

Regione Toscana
Comune di Capolona



| Regione | Soggetto realizzatore | Data |
|---------|-------------------------------------------------------------------------------------------------------------------------------|-------------|
| Toscana |  GEOtecnico Geologia Tecnica e Ambientale | Luglio 2022 |

Legenda

- Frequenza di picco f_0
-  assenza di picco
 -  $0,5 \text{ Hz}$
 -  $0,5 - 1,0 \text{ Hz}$
 -  $1,0 - 2,0 \text{ Hz}$
 -  $2,0 - 3,0 \text{ Hz}$
 -  $3,0 - 5,0 \text{ Hz}$
 -  > $5,0 \text{ Hz}$

